

**Закон Ханты-Мансийского автономного округа – Югры от 9 декабря 2015 года № 129-оз "Об изменениях административно-территориального устройства Ханты-Мансийского автономного округа – Югры и о внесении изменений в отдельные законы Ханты-Мансийского автономного округа – Югры"**

**Статья 1.** Упразднить село Базьяны, деревню Семейка и деревню Сухорукова, расположенные в границах Ханты-Мансийского района, в связи с отсутствием в них постоянно проживающего населения.

**Статья 2.** Подпункты 1, 21 и 25 пункта 9 приложения к Закону Ханты-Мансийского автономного округа – Югры от 7 июля 2004 года № 43-оз "Об административно-территориальном устройстве Ханты-Мансийского автономного округа – Югры и порядке его изменения" (с изменениями, внесенными законами Ханты-Мансийского автономного округа – Югры от 15 ноября 2004 года № 58-оз, 20 апреля 2006 года № 39-оз, 6 октября 2006 года № 90-оз, 27 марта 2007 года № 29-оз, 6 июня 2008 года № 46-оз, 21 июля 2008 года № 71-оз, 17 декабря 2009 года № 229-оз, 25 июня 2012 года № 68-оз, 9 ноября 2012 года № 127-оз) (Собрание законодательства Ханты-Мансийского автономного округа – Югры, 2004, № 6, ст. 819; № 11, ст. 1605; 2006, № 4, ст. 257; № 10, ст. 1098; 2007, № 3, ст. 245; 2008, № 6 (с.), ст. 838; № 7 (с.), ст. 1117; 2009, № 12 (с.), ст. 1172; 2012, № 6 (ч. 2, т. 1), ст. 639; № 11 (с.), ст. 1277) признать утратившими силу.

**Статья 3.** Внести в Закон Ханты-Мансийского автономного округа – Югры от 25 ноября 2004 года № 63-оз "О статусе и границах муниципальных образований Ханты-Мансийского автономного округа – Югры" (с изменениями, внесенными законами Ханты-Мансийского автономного округа – Югры от 18 февраля 2005 года № 12-оз, 11 ноября 2005 года № 105-оз, 30 июня 2006 года № 69-оз, 21 июля 2008 года № 71-оз, 2 марта 2009 года № 8-оз, 17 декабря 2009 года № 229-оз, 25 июня 2012 года № 73-оз, 23 июня 2014 года № 48-оз, 16 ноября 2015 года № 120-оз) (Собрание законодательства Ханты-Мансийского автономного округа – Югры, 2004, № 11, ст. 1610; 2005, № 2, ст. 102; № 11, ст. 1290; 2006, № 6, ст. 491; 2008, № 7 (с.), ст. 1117; 2009, № 3 (ч. 1), ст. 129; № 12 (с.) от 19 декабря 2009 года, ст. 1172; 2012, № 6 (ч. 2, т. 1), ст. 644; 2014, № 6 (с.), ст. 651; "Официальный интернет-портал правовой информации" ([www.pravo.gov.ru](http://www.pravo.gov.ru)), дата опубликования: 18 ноября 2015 года, номер опубликования: 8600201511180031) следующие изменения:

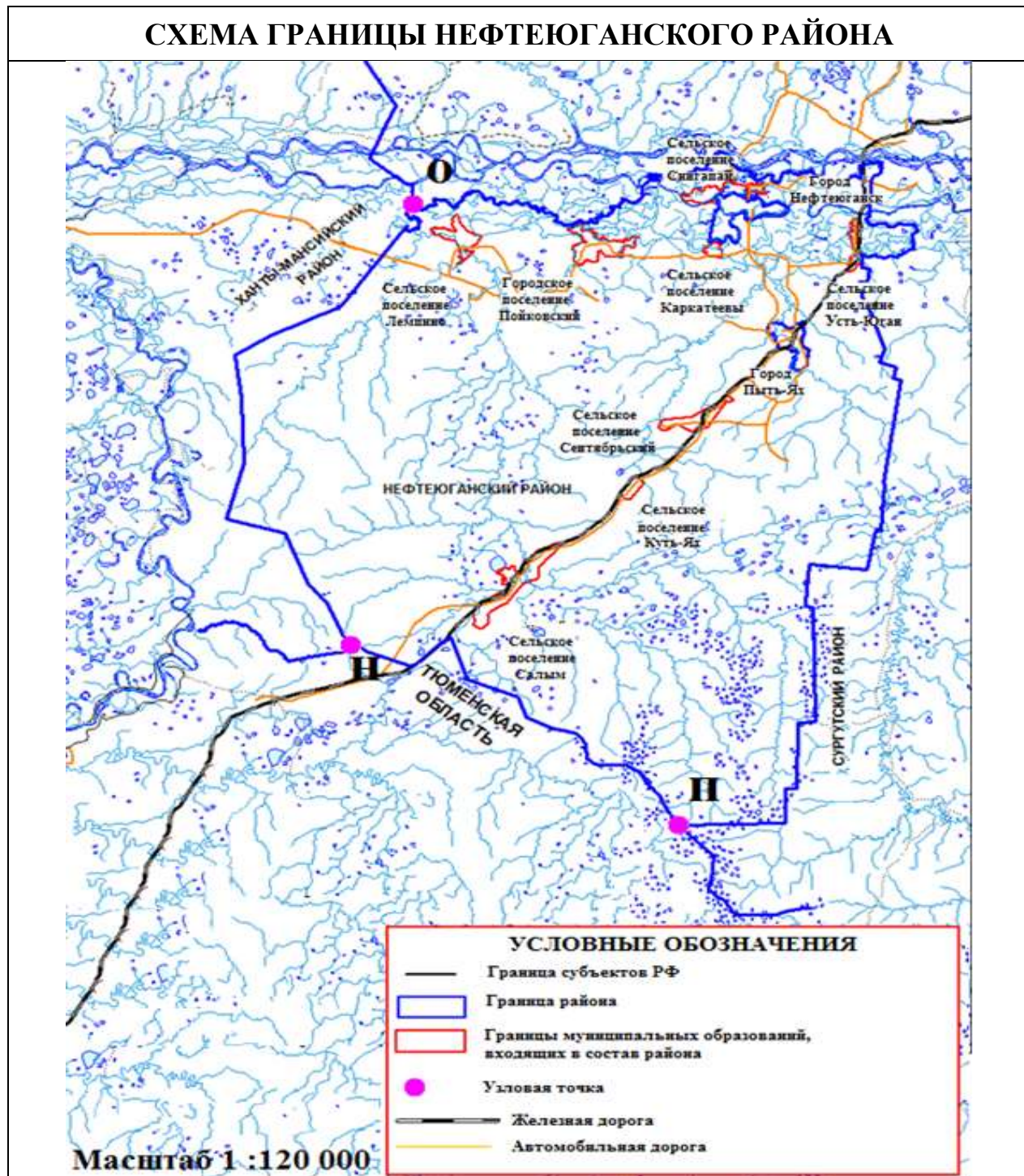
1. В статье 11:

- 1) в пункте 2 слова ", деревня Семейка" исключить;
- 2) в пункте 4 слова ", деревня Сухорукова" исключить;
- 3) в пункте 12 слова ", село Базьяны" исключить.

2. Приложение 33 изложить в следующей редакции:

"Приложение 33  
к Закону Ханты-Мансийского  
автономного округа – Югры  
от 25 ноября 2004 года № 63-оз

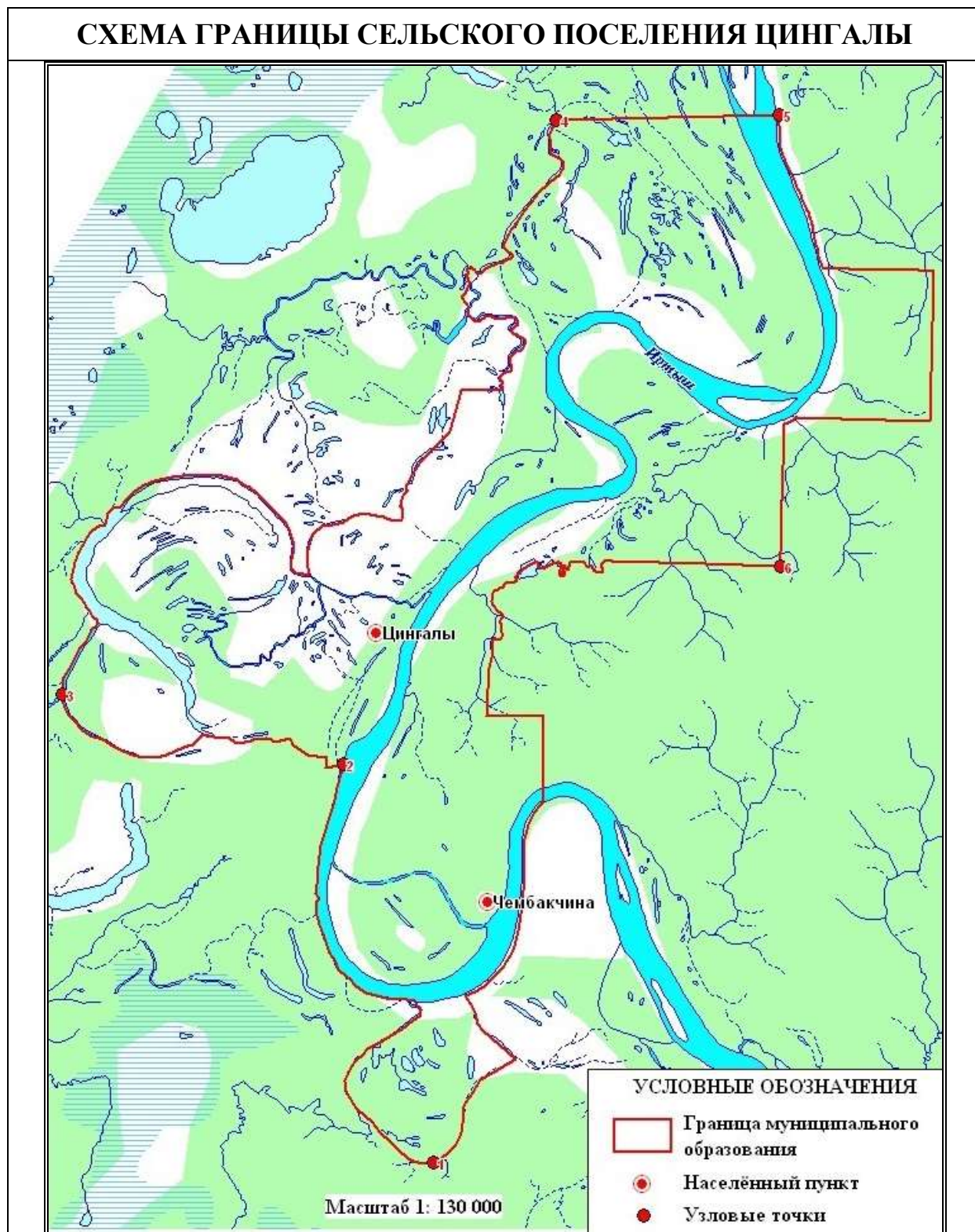
### СХЕМА ГРАНИЦЫ НЕФТЕЮГАНСКОГО РАЙОНА



3. Приложение 205 изложить в следующей редакции:

"Приложение 205  
к Закону Ханты-Мансийского  
автономного округа – Югры  
от 25 ноября 2004 года № 63-оз

### СХЕМА ГРАНИЦЫ СЕЛЬСКОГО ПОСЕЛЕНИЯ ЦИНГАЛЫ



4. Приложение 209 изложить в следующей редакции:

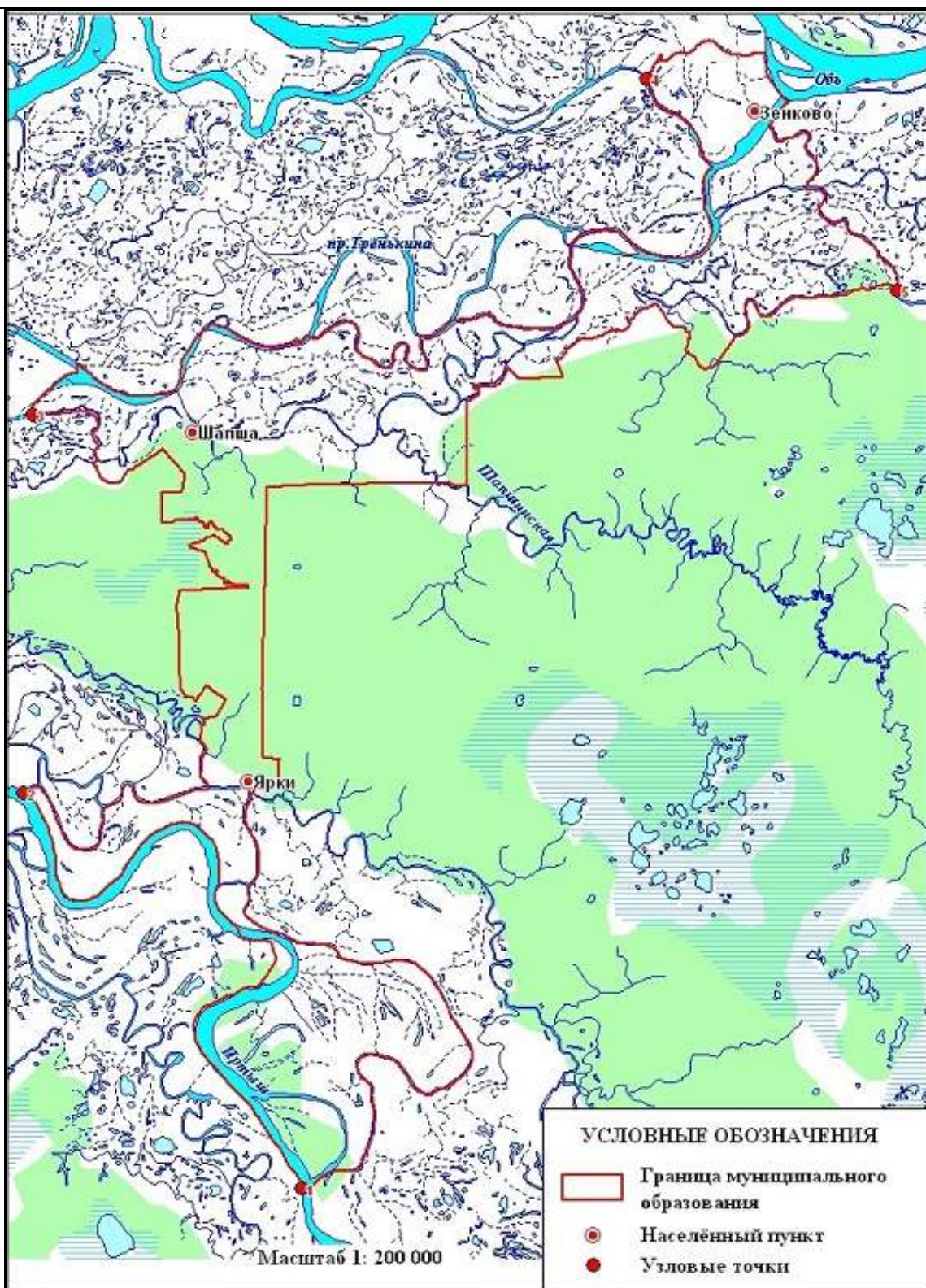
"Приложение 209  
к Закону Ханты-Мансийского  
автономного округа – Югры  
от 25 ноября 2004 года № 63-оз



5. Приложения 225 и 226 изложить в следующей редакции:

"Приложение 225  
к Закону Ханты-Мансийского  
автономного округа – Югры  
от 25 ноября 2004 года № 63-оз

### СХЕМА ГРАНИЦЫ СЕЛЬСКОГО ПОСЕЛЕНИЯ ШАПША



Приложение 226  
к Закону Ханты-Мансийского  
автономного округа – Югры  
от 25 ноября 2004 года № 63-оз

### ОПИСАНИЕ ГРАНИЦЫ СЕЛЬСКОГО ПОСЕЛЕНИЯ ШАПША

Точка	Описание границы	Расстояние
1 - 2	<b>Т1</b> заложена на левом берегу реки Иртыш. От данной точки граница следует в северо-западном направлении вдоль русла реки Иртыш, далее пересекает русло и следует по правому берегу реки до <b>Т2</b>	31,73 километра
2 - 3	От <b>Т2</b> граница следует в восточном направлении вдоль протоки Мануиловская. Далее граница меняет свое направление на северное и некоторое время следует вдоль русла протоки Горная. Затем граница проходит по елово-березовому лесу, пересекает болото Чистое, проходит по осиново-еловому лесу. Некоторое время проходит вдоль нефтепровода. Восточнее границы расположено сельское поселение Шапша. Далее граница следует в юго-западном направлении, затем в северном направлении, пересекает протоку Горная и далее проходит по протоке Шорина до <b>Т3</b> , которая заложена на протоке Полуденная	48,50 километра
3 - 4	От <b>Т3</b> граница пересекает протоку Полуденная и следует вдоль ее русла в северо-восточном направлении до протоки Неулова, которую пересекает, и следует вдоль правого берега до протоки Еловая. Далее граница пересекает протоку Неулова и следует вдоль ее правого берега, затем проходит вдоль протоки Лайдечная. Граница меняет свое направление на северное, затем поворачивает на восток соответственно руслу протоки Неулова. Затем граница следует вдоль протоки Норник в северном направлении до <b>Т4</b>	48,71 километра
4 - 5	От <b>Т4</b> граница следует в восточном направлении по протоке Таловая до русла реки Обь, затем вдоль ее русла в юго-юго-западном направлении, пересекает протоку Неулова и далее проходит по протоке Наводная, протоке Малый Салым до <b>Т5</b>	20,95 километра

5 - 1	От <b>T5</b> граница следует в западном направлении вдоль протоки Горная, затем поворачивает на юго-запад, проходит до реки Городищенская, далее идет вдоль нее в западном направлении, пересекает нефтепровод, следует по протоке Платовая. Затем граница проходит в южном направлении по березово-кедровому лесу. Далее граница следует в западном направлении, пересекает реку Шапша, реку Сучковка, проходит по осиново-березовому лесу. Затем граница меняет свое направление на южное, пересекает реку Верхнешайтачская, следует до протоки Мануиловская, возле которой находится деревня Ярки. Далее граница следует вдоль протоки Сухая, протоки Зеленая, протоки Фроловская, пересекает реку Иртыш и проходит до <b>T1</b>	82,02 километра
-------	---	-----------------

**Статья 4.** Подпункты 11, 26 и 29 пункта 7 приложения 1 к Закону Ханты-Мансийского автономного округа – Югры от 31 декабря 2004 года № 101-оз "О перечне труднодоступных и отдаленных местностей и перечне территорий компактного проживания коренных малочисленных народов Севера в Ханты-Мансийском автономном округе – Югре" (с изменениями, внесенными законами Ханты-Мансийского автономного округа – Югры от 19 декабря 2005 года № 138-оз, 29 декабря 2006 года № 147-оз, 20 июля 2007 года № 109-оз, 21 июля 2008 года № 71-оз, 17 декабря 2009 года № 229-оз) (Собрание законодательства Ханты-Мансийского автономного округа – Югры, 2004, № 12 (ч. 1), ст. 1803; 2005, № 12 (ч. 1), ст. 1426; 2006, № 12 (ч. 1), ст. 1490; 2007, № 7, ст. 923; 2008, № 7 (с.), ст. 1117; 2009, № 12 (с.), ст. 1172) признать утратившими силу.

**Статья 5.** Настоящий Закон вступает в силу по истечении десяти дней со дня его официального опубликования.

г. Ханты-Мансийск  
9 декабря 2015 года  
№ 129-оз

**Губернатор  
Ханты-Мансийского  
автономного округа – Югры**

**Н.В. Комарова**